

The Chaterhouse de Port Sainte Marie

In 1971 is een plaatselijke vereniging opgericht, Les Amis de la Chartreuse de Port Sainte Marie, om de locatie voor verder verval te behoeden, te restaureren en te benutten als cultureel centrum.

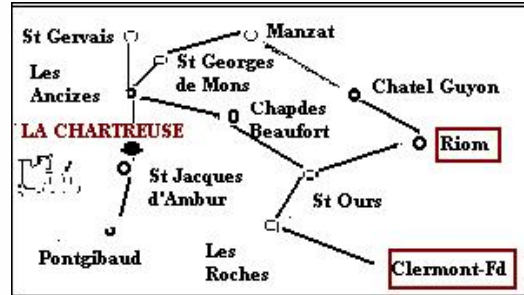
Dankzij de zomerkampen voor jongeren die hun vakantie wijden aan restauratiewerk en het hele jaar door, de inzet van plaatselijke vrijwilligers, is de plek langzaam maar zeker in ere hersteld.

Geklasseerd als Monument Historieken draagt het klooster bij aan archeologisch onderzoek in samenwerking met de Unite de Recherche Archéologique Cartusienne

ONTDEKKEN THE CHATERHOUSE

GPS

Latitude : 45.9087121 Longitude : 2.80218905
Sur la D61 tussen les Ancizes et St Jacques d'Ambur




BEZOEK

- Gratis rondleidingen van de site het hele jaar door
- Rondleidingen voor groepen op aanvraag
- School rondleidingen op aanvraag

Voor informatie en donaties
contact

36 bis, avenue du Mont Dore,
63110, Beaumont
Tél: 04 73 26 68 44

Email : Chartreuse.psm@wanadoo.fr
<http://chartreuse-psm.fr/Chartreuse>



GESCHIEDENIS

In 1219 stichten Raoul en Guillaume de Beaufort, kleine plaatselijke landheren, de abdij

La Chartreuse de Port Sainte Marie

die met de jaren een steeds grotere betekenis verwerft in de streek Combrailles en zelfs daarbuiten.

In de loop der eeuwen speelt het klooster een rol in regionale en nationale historische gebeurtenissen.

La Chartreuse is van grote economische betekenis dankzij de landgoederen die het bezit. Vanaf de 15e eeuw bestaan de bezittingen van de monniken uit twee delen:

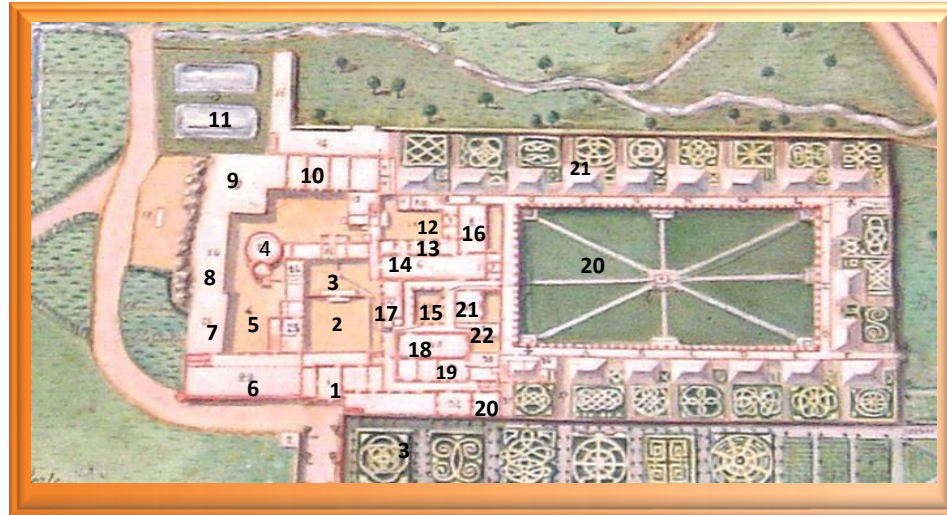
- ❖ **Berggronden in gebruik** voor landbouw en veeteelt;
- ❖ **Cen laaggelegen gebied voor wijngaarden** (bezittingen in Riom, Prompsat, Clermont Ferrand, Les Martres de Veyre).



HET KLOOSTER

Gelegen diep in de Sioule Valley, is het volgt de traditionele Kartuizer plan met een aantal eigenaardigheden:

- Een toren in het centrum van de Correrie,
- Een kapel van de leken,
- 19 cellen.



De gebouwen zijn georganiseerd in drie delen:

- ❖ **Cen economisch centrum** met gastverblijven, bakkerij, werkplaatsen, stallen, schuren en een verdedigingstoren. Het geheel stelt de kartuizer monniken in staat een onafhankelijk bestaan te leiden.
- ❖ **Cen religieus centrum** Georganiseerd rond de kleine kloostergang het bestaat de kerk, het hoofdstuk van de kapel Pontgibaud, de begraafplaats, de refter en keukens.
- ❖ **Cen kluzenaar centrum** 19 cellen voor de kluzenaarsmonniken.

Het omvat, het klooster omgeven door een overdekte galerij die het mogelijk maakt de monniken om hun leefruimte te sluiten : de cel bestaat uit een huis met een tuin.

• **Het economische centrum**

- 1 Entreegebouw
- 2 Binnenplaats
- 3 Terras
- 4 Archief
- 5 Binnenplaats met stallen
- 6 Bakkerij, gastverblijven
- 7 Arbeidersverblijven
- 8 Smidse
- 9 stallen
- 10 Schuren
- 11 Visvijvers

• **Religieus centrum**

- 12 Begraafplaats
- 13 Kapellen
- 15 Klein klooster
- 16 Sacristie
- 17 Kapel Pontgibaud
- 18 Refectorium
- 19 Keuken
- 20 Cel van de prior van de kluzenaarsmonniken

• **kluzenaar centrum**

- 21 Groot kloostergebouw
- 21 19 kluzenaarscellen met eigen tuin