


En 1971, L'association " Les Amis de la Chartreuse du Port Sainte Marie" est créée pour sauvegarder, mettre en valeur les ruines du monastère et initier des activités culturelles. Le SIRB (Syndicat Intercommunal de la Retenue des Fades Besserve) acquiert les terrains.

Depuis cette date, le double objectif de l'association perdure.

Des chantiers de jeunes l'été et le travail des bénévoles locaux tout au cours de l'année ont permis au site de sortir de sa torpeur.

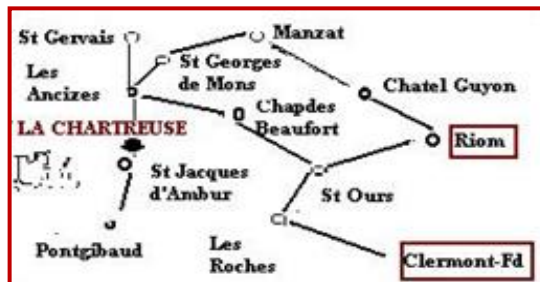
Des visites guidées, des manifestations culturelles, des publications favorisent son impact culturel et touristique.

De part son potentiel archéologique, le site a été inscrit au titre des monuments historiques et fait l'objet de recherches menées par l'**U. R. A. C. Unité de Recherche Archéologique Cartusienne**.



## DECOUVRIR LA CHARTREUSE

Sur la D61 entre les Ancizes et St Jacques d'Ambur



### Coordonnées GPS

Latitude : 45.9087121 Longitude : 2.80218905

## LES VISITES

- **Visites libres** du site tout au long de l'année
- **Visites guidées** pour groupe sur demande
- **Visites scolaires** sur demande

Si vous souhaitez participer, être informé de nos actions ou soutenir l'action de l'association, prendre contact :

- par courriel à : Chartreuse.psm @wanadoo.fr
- ou auprès de :

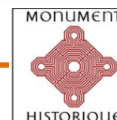
Jacqueline Rossignol  
36 bis, avenue du Mont Dore,  
63110, Beaumont  
Tél: 04 73 26 68 44

Pour plus d'informations  
<http://chartreuse-psm.fr/Chartreuse>



# La Chartreuse du Port Sainte Marie

À 3,5kms  
des Ancizes



63230 CHAPDES-BEAUFORT

## L'HISTOIRE

C'est en 1219 que Raoul et Guillaume de Beaufort, petits seigneurs locaux fondent :

### La Chartreuse du Port Sainte Marie

Le monastère va peu à peu étendre son emprise sur toute la région des Combrailles et même au-delà.

Au cours des siècles, le couvent participe aux événements de l'histoire auvergnate et nationale. La chartreuse connaîtra un rayonnement économique particulièrement important grâce à son temporel et à ses activités financières.

Dès le XV<sup>ème</sup> siècle, les propriétés des moines comportent deux parties :

- **Un domaine de montagne** voué à l'élevage et à la culture.
- **Un domaine de plaine pour le vignoble** avec des propriétés à Prompsat, Les Martres de Veyre, Clermont.

La Révolution de 1789, viendra mettre fin à la communauté. Le monastère et ses propriétés seront vendus comme biens nationaux et une partie des objets du monastère seront répartis dans les communes avoisinantes (Manzat, Pontgibaud).



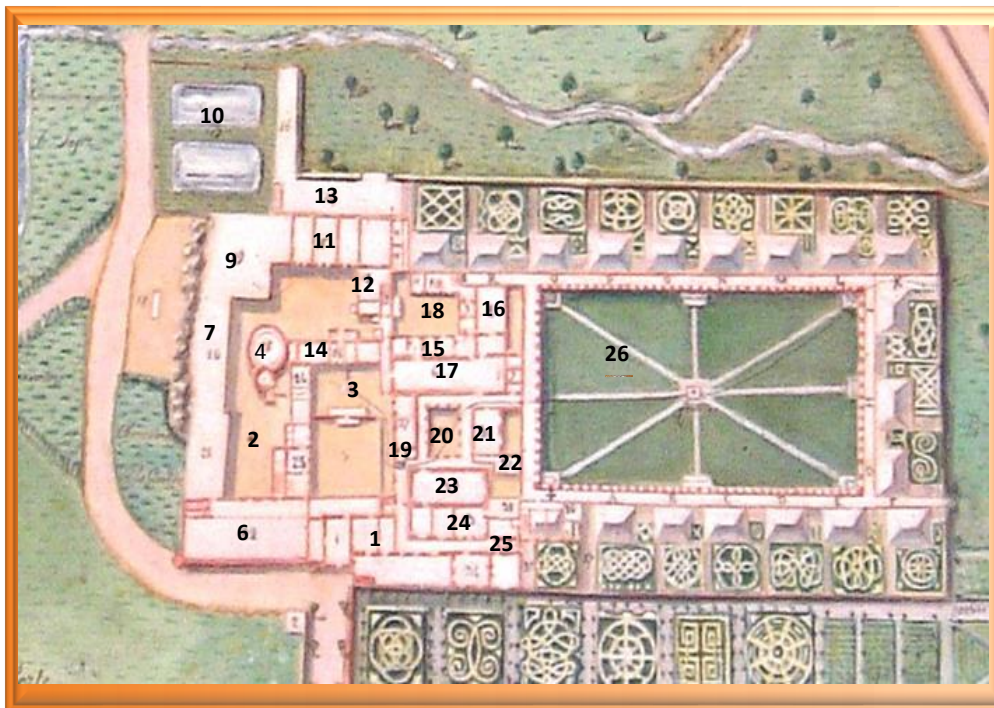
## LE MONASTERE

Situé au creux de la vallée de la Sioule, il reprend le plan classique des chartreuses avec quelques particularités :

- Une tour au centre de la corrie,
- Une chapelle de laïcs,
- 19 cellules

Les bâtiments sont organisés en trois parties :

- **Un centre économique** qui permet la vie en autarcie du couvent et regroupe l'hôtellerie, la boulangerie, les ateliers, les écuries, les étables.
- **Un centre religieux**, organisé autour du petit cloître. Il se compose de l'église, du chapitre, de la chapelle de Pontgibaud, du cimetière, du réfectoire et des cuisines.
- **La chartreuse des solitaires**, c'est l'espace réservé aux moines de chœur. Il comprend : le cloître est entouré d'une galerie couverte qui permet aux moines de rejoindre leur espace de vie : la cellule composée d'une maison avec un jardin.



St Bruno (Comos)

#### • Le centre économique

- 1 Pavillon d'entrée
- 2 Cour avec les remises
- 3 Terrasse
- 4 Tour archive
- 6 Boulangerie, hôtellerie
- 7 écuries des chevaux
- 9 granges
- 10 réservoirs à poisson
- 11 ateliers du charron
- 12 Prison
- 13 Cave pour les chars
- 14 Bâtiment du courrier

#### • Le centre religieux

- 15 Chapelles
- 16 sacristie
- 17 Eglise
- 18 Cimetière
- 19 Chapelle de Pontgibaud
- 20 Petit cloître
- 21 Salle du chapitre
- 22 Cellule du barbier
- 23 Réfectoire
- 24 Cuisine

#### • La chartreuse des solitaires

- 25 Cellule du prieur
- 26 Le grand cloître
- 27 Les 19 cellules et leur jardin